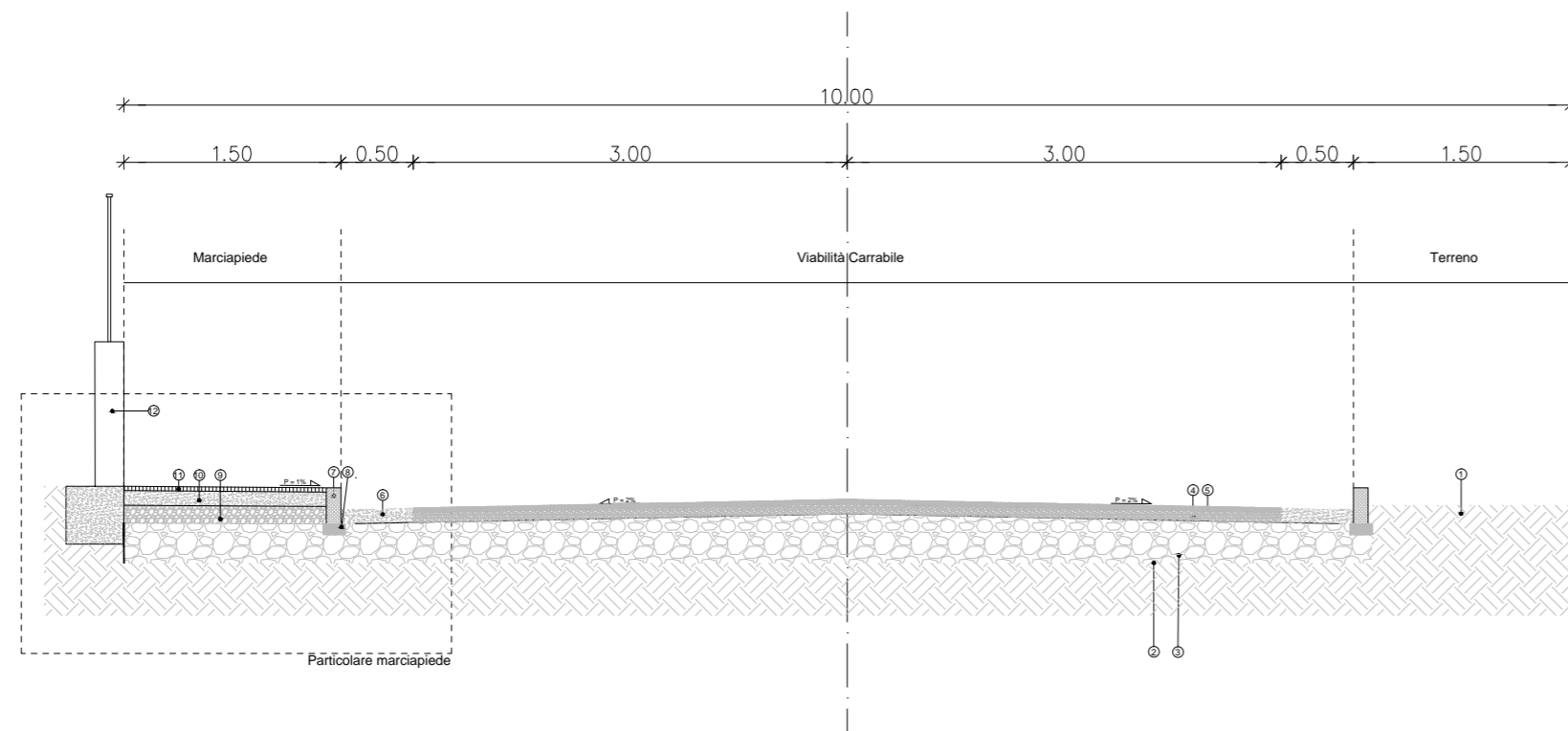
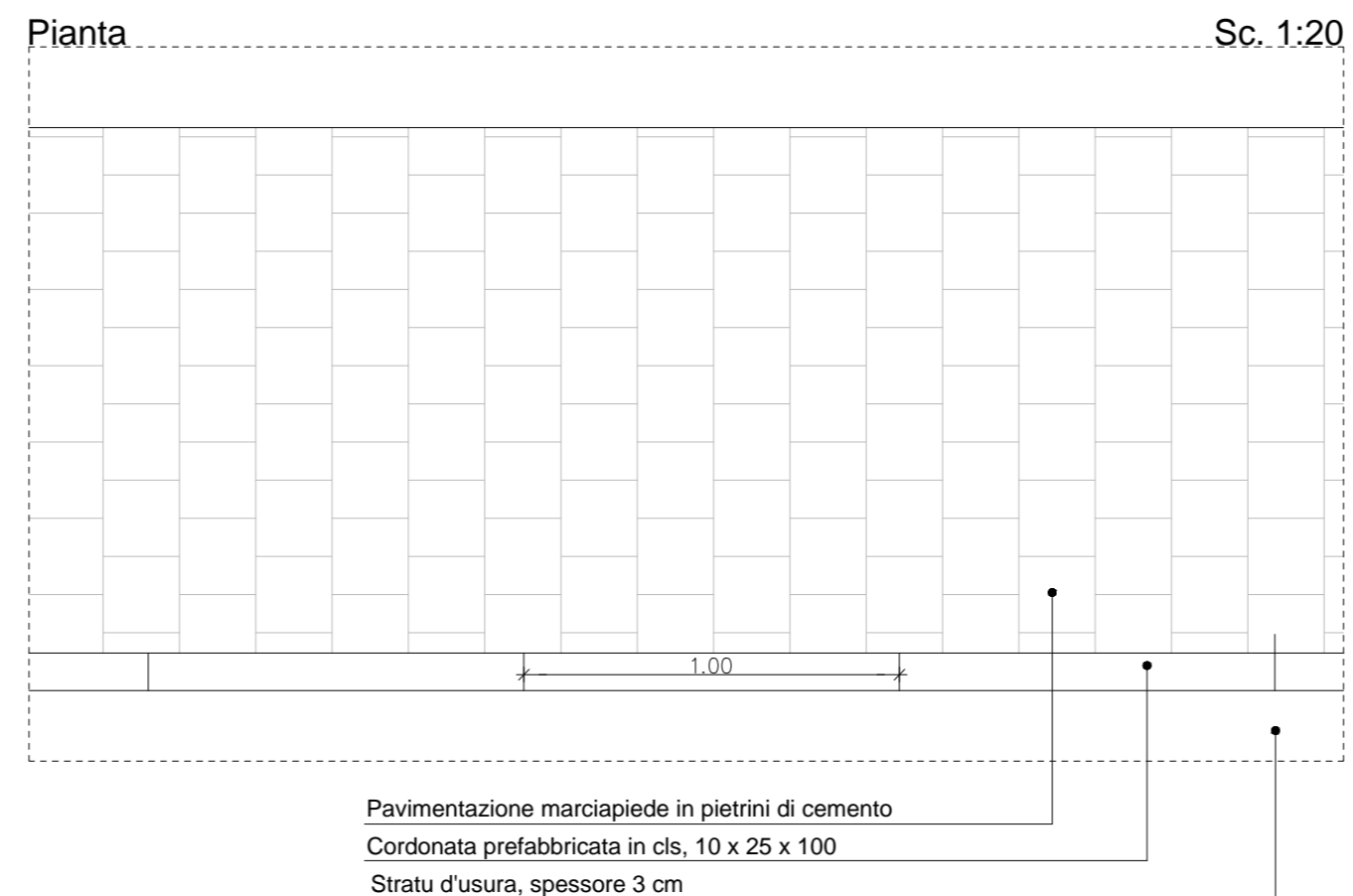
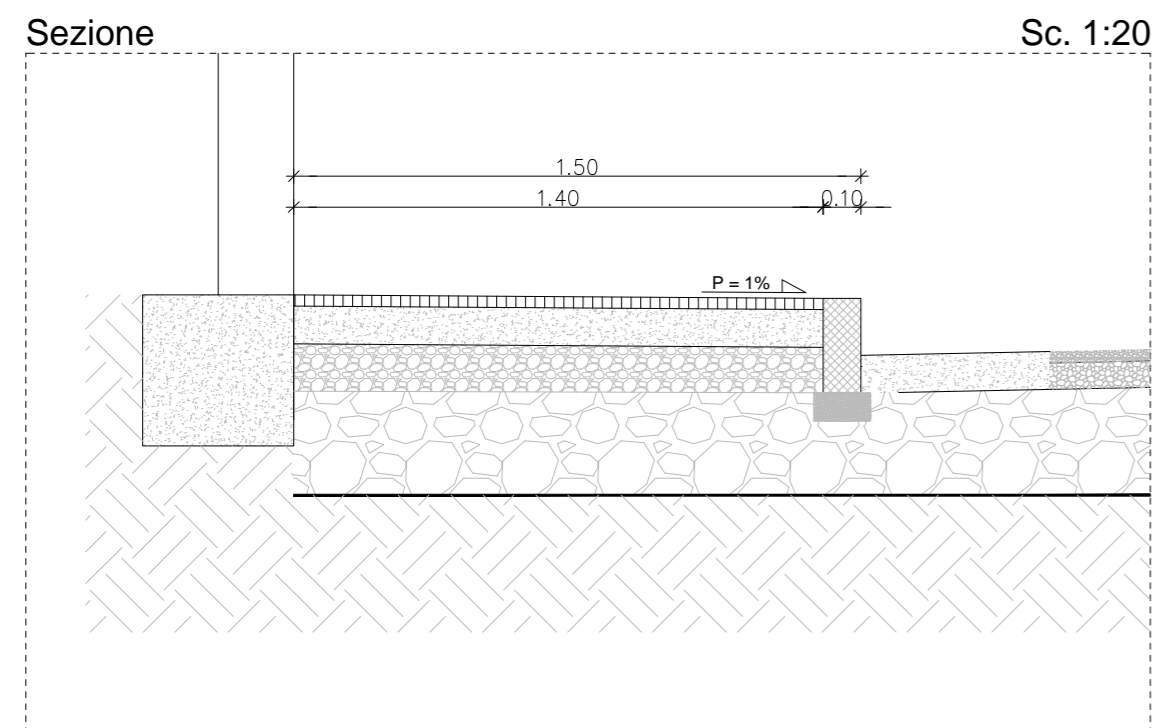


Sezione Stradale Tipo
Sc. 1:50

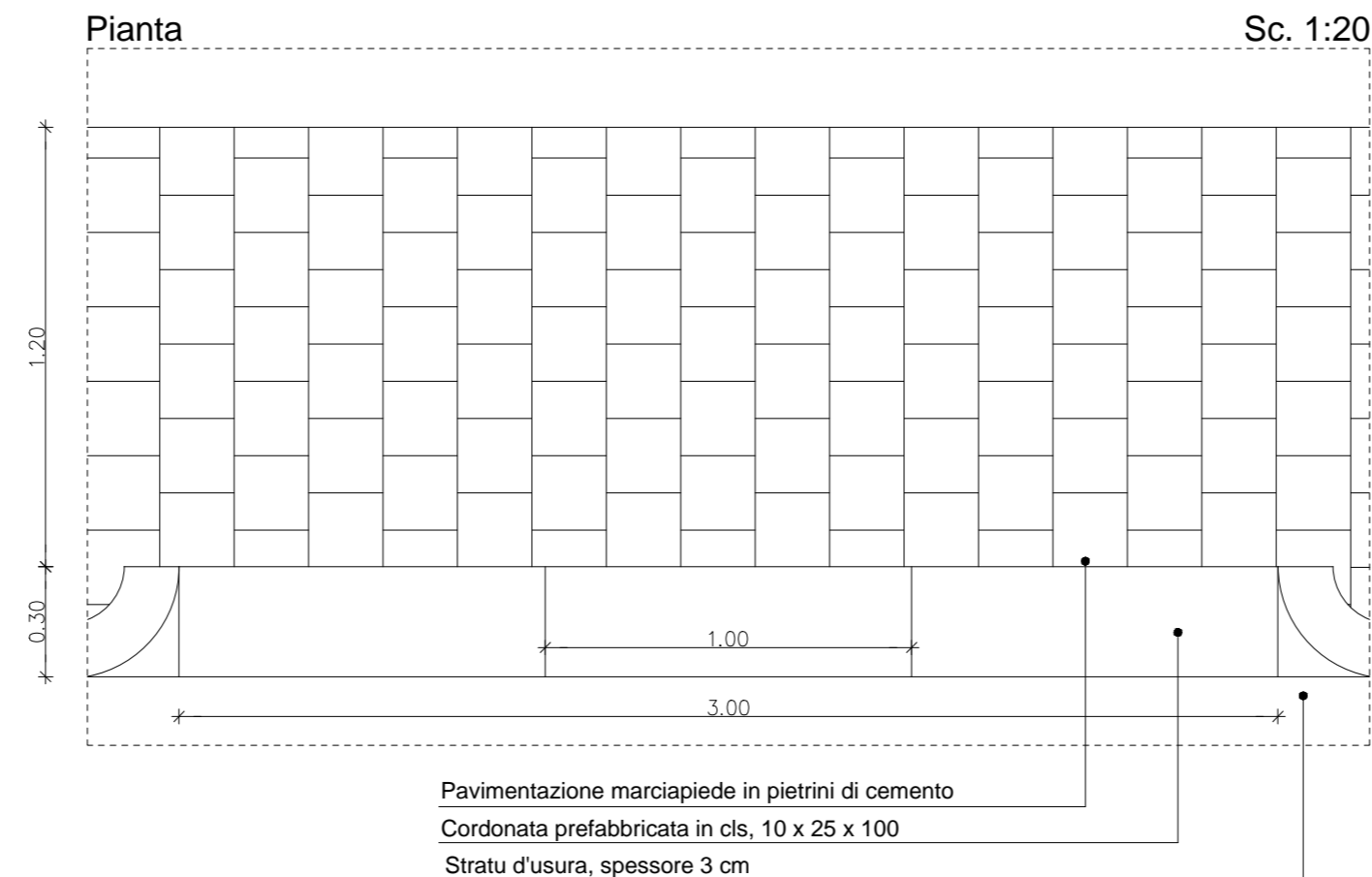
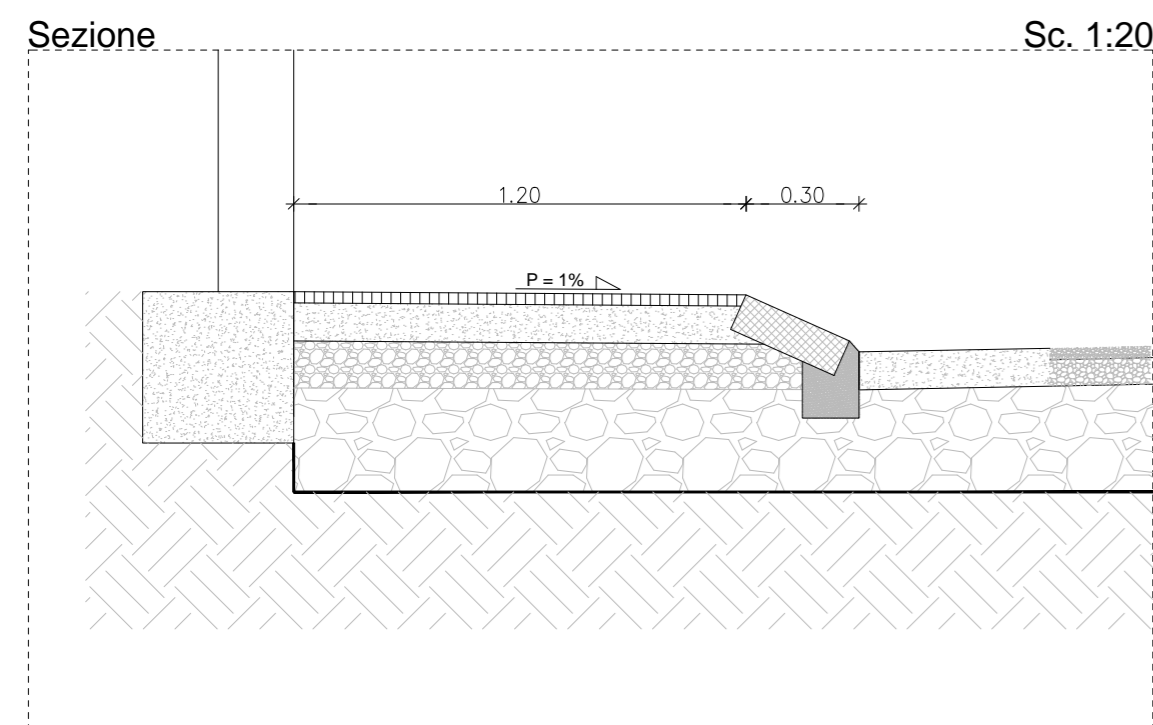


- ① Terreno Naturale
- ② Tessuto non tessuto
- ③ Massicciata stradale in misto granulometrico classe A1 spessore 30 cm
- ④ Binder chiuso, strato di collegamento spessore 7 cm
- ⑤ Strato d'usura spessore 3 cm
- ⑥ Banchina in Calcestruzzo Rck 20 s=10 cm
- ⑦ Cordonata prefabbricata in cls 10 x 25 x 100
- ⑧ Piano di Posi della Cordonata Stradale eseguita in Calcestruzzo Rck 20
- ⑨ Fondazione marciapiede in pietrisco e pietrischetto, spessore 10 cm
- ⑩ Massetto marciapiede in cls Rck 20 N/mmq, spessore 10 cm
- ⑪ Pavimentazione in pietrini di cemento
- ⑫ Recinzione Lotti in blocchi di cls e ringhiere metalliche

Particolare marciapiede



Particolare ingresso carrabile



COMUNE DI ORISTANO
Provincia di Oristano

PROGETTO

Piano di Lottizzazione denominato "Is Pasturas Mannas 2" -
Proponenti Pinna e più

TAVOLA

II

ELABORATI

Sezione Stradale Tipo

I Lottizzanti

Pinna Fabio

Pinna Nicola

Balloi Stefano

Porcu Maria Rita

Piseddu Gesuino

Berrutti Giuliana

Bruno Marzia

Bruno Marco

Fioravanti Silverio

Data 16/03/2020

I Tecnici

Geom. Salvatore Licheri

Dott. Ing. Cristian Licheri

Studio Tecnico Geom. Salvatore Licheri

Via Campanelli 43/B - 09170 Oristano

0783310104 - studiolicheri@tiscali.it

C.F.: LCH SVT 50M09 A097T - P.IVA: 00355070954

Studio Tecnico Dott. Ing. Cristian Licheri

Vico Episcopio 12 - 09170 Oristano

3498396509 - ing.licheri@tiscali.it

C.F.: LCH CST 80028 6113N - P.IVA: 01103250955